

DitKort Sverige


Vælg selv dit kortområde og navngiv kortet!

Nordisk Korthandel har videreudviklet DitKort Danmark til nu også at gøre det muligt at bestille DitKort SVERIGE

Se og bestil på: www.scanmaps.dk/ditkort

DitKort Sverige med på turen

Nu kan du selv bestemme centrum på kortet, og hvad kortet skal hedde. Det er slut med at ens by, område, vandreløse ligger i hjørnet af et kort, hvilket tidligere krævede, at man købte 2 eller flere kort for at dække området. Nu kan man få præcis det kortudsnit man ønsker over vandreturen, cykelturen eller bilturen.



DitKort Sverige op på væggen

Nu kan du også selv vælge type, størrelse og titel på dit flotte vægkort over eget valgte område i Sverige. Det kan fås i størrelser helt op til 160 x 130 cm og kan klæbes op og rammes ind på mange flotte måder. Disse kort er perfekte som udsmykning til væggen derhjemme, på kontoret eller i sommerhuset.



Hvad er et topografisk kort?

Topografi betyder beskrivelse af et landskabs udformning. De 2 svenske topografiske kort giver et detaljeret billede af det svenske landskab med angivelse af blandt andet: terræntype, veje, stier, jernbaner, bygninger, vandløb, skove, højdekurver og stednavne.

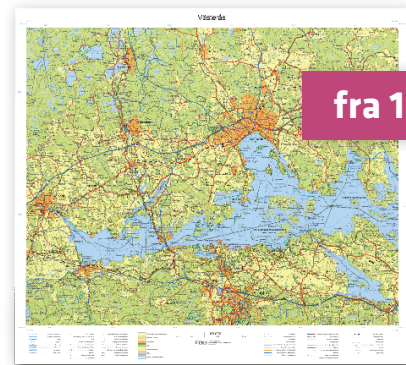
2

NYE KORTTYPER

NYHED!

Vejkort (Väggkartan) 1:100.000

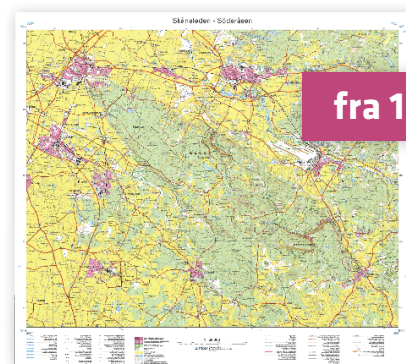
Vejkortet over Sverige dækker hele Sverige og giver et overblik over landets infrastruktur såsom byer, vejnet og jernbanenet. På kortet er blandt andet indtegnet cykelruter, vandrestier og løberuter. Kortene kan bruges til ruteplanlægning, cykelture, vandreture eller til udsmykning. Fås som plakat, foldet kort eller opklæbet i en flot ramme. Der er signaturer for bl.a. veje og stier, marsk og sump områder, fortidsminder og grænser for nationalparker m.v. Kortet er lavet ud fra Lantmäteriets topografiske data.



fra 195,- kr

Vandrekort (Terrängkartan) 1:50.000

Det detaljerede vandrekort dækker det meste af Sverige undtagen bjergområderne, der grænser op mod Sverige og Finland. På kortet er blandt andet indtegnet vandreruter med røde linier. Kortene kan bruges til ruteplanlægning, cykelture, vandreture eller til udsmykning. Fås som plakat, foldet kort eller opklæbet i en flot ramme. Der er signaturer for bl.a. veje og stier, marsk og sump områder, fortidsminder og bygningsværker, samt grænser for nationalparker m.v. Højdekurver er gengivet med ækvidistance på 5 meter. Kortet er lavet ud fra Lantmäteriets topografiske grunddata.



fra 195,- kr

DitKort Sverige

SÅDAN BESTILLER DU - www.scanmaps.dk/ditkort

Step 1

Vælg mulighed C for at få et af de nye Sverigeskort. I dropdown menuen kan du vælge imellem vejkort eller vandrekort.



Step 2

Skriv det område du vil se i søgefeltet, eller klik på kortet inden for den stiplede linie, for at se det udsnit du leder efter.

Step 3

Juster korttype, størrelse, navn og andre valgmuligheder så kortet bliver sådan som det helst vil have det, og læg derefter varen i kurven.

Så nemt er det!

God fornøjelse.