

Nordisk Korthandel

scanmaps.dk

Nordisk Korthandel
scanmaps.dk

60 ÅR MED KORT



1959 -
2019

60 år

Velkommen til 60 års
fødselsdag lørdag
den 17. august kl. 9 - 16
i vores hyggelige butik i
Studiestræde 30. Masser
af gode tilbud, kaffe,
kage.



60 ÅR MED NORDISK KORTHANDEL



Det begyndte med en vision om at sælge kort til danskerne, som i 1950'erne begyndte at rejse på charterferie - først med bus og siden med fly. Dét at tage på ferie til udlandet var blevet nemmere og billigere.

Det startede dog et helt andet sted, nemlig med salg af verdenskort til kontorer i det indre København, hvor Nordisk Korthandel, scanmaps havde adresse i Toldbodgade de første 30 år. Meget snart blev der også et stort salg af skolekort. Farvede kataloger & websites fandtes ikke i den spæde start, så Troels kørte rundt i en Bedford varevogn og besøgte landets skoler og viste de 3 klassiske skolekort frem.

Det blev til 4 årtier med salg til landets skoler og gymnasier - skolekort, geografibøger og efterhånden kom turistikort og rejseguider til. Vores website scanmaps.dk, som startede i 1996, åbnede en helt ny verden for kunderne. Nu kunne vi beskrive vores skolekort i farver og tekst, turistikort og guider, og vise de forskellige korttyper med detaljer.

I begyndelsen af 00'erne blev de klassiske skolekort udskiftet med digitale kort. Vi tegnede selv kortene og udgav efter få år en digital kortpakke, som vi kaldte TOP MAPS, og solgte over 100 digitale kort til landets skoler. Nordisk Korthandel udviklede også et program, som gør det muligt for kunderne selv at vælge et område og navngive kortet - det er topografiske kort, som vi kaldte DitKort. En populær ting er, at man kan vælge om årstallet skal være 1842 eller 2019 for samme område.

Kvalitetskort er stadigvæk "in", både hvad angår de fysiske papirs kort til byferie, vandreture og bilferie, og udviklingen af digitale kort over verden har gjort, at Nordisk Korthandel kunder i dag både kan få kort i elektronisk format ved download af app, samtidig med at de får kortet i papirversion.

Skolekortene - hvad skete der med dem? Jo de sælger stadigvæk, nu som dekoration på skolerne, på væggen i private hjem, og nu i aktuelle udgaver som plakater, tapeter og gardiner - så skolekort er stadigvæk "in".

Visionen om at sælge kort holdt - vi sælger kort fra mange flere lande og områder, og med mange flere detaljer end tidligere.

Jeg har været med i mange år, og det er en

herlig rejse.

Jeg har altid holdt af at rejse og har besøgt 47 lande, så jeg nyder at dele min viden og rejseoplevelser med kunder og medarbejdere. Hver dag få vi nye input og får lyst til at rejse til den næste destination.

Vi har et slogan "hele Verden i en butik" - og vi ønsker altid at give hver kunde den bedste vejledning og hjælp til at finde kortet eller guiden til netop deres ferie.

At se se et firma vokse og udvikle sig, efterhånden som der kommer ny teknolog til, og få mulighed for at implementere den i virksomheden, sammen med mine loyale og dygtige medarbejdere, er jeg stolt af.

Flere medarbejdere har i denne omtale af fødselsdagen og fejringen af 60 år skrevet "Det er hyggeligt at være i butikken". Mit favorit øjeblik er, når kunderne kommer tilbage og fortæller om deres tur.

At arbejde i en butik, hvor kunder drømmer om en rejse, planlægger næste tur eller lige væggen - det giver os inspiration til næste ferie. Vi er taknemmelige for de mange glade og trofaste kunder, som kommer i vores butik eller handler på nettet - det giver glæde og inspiration i hverdagen, så vi dagligt befinder os i en "rejseboble".

Nu er der gået 60 år med kort, og det skal fejres lørdag den 17. august fra kl. 9.00 sammen med kunder, naboer, kollegaer og samarbejdspartnere.

Se programmet på bagsiden. Vi glæder os til at se jer.

TAK

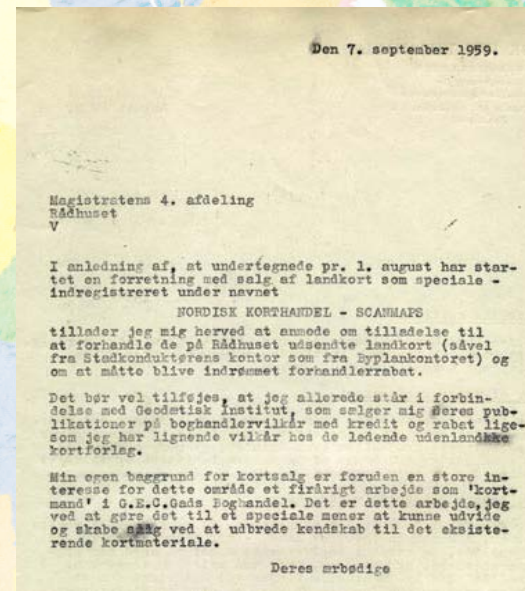
Direktør
Kirsten
Marie Ludvig

Hvis du har lyst, kan du læse hele historien på www.scanmaps.dk/historie



HISTORIEN

Nordisk Korthandel, Scanmaps ApS blev grundlagt den 1. juli 1959 af Troels Oscar Petersen.



OPVÆKST

Troels Oscar Petersen blev født den 1. juli 1926 i København og voksede op under beskedne kår. Hans far drev et lille metalstøberi (støbning af tin og bly), og skabte derved familiens økonomiske fundament.

Da Troels var 12 år gammel, skete der en tragisk hændelse i familien, da hans far døde af cancer. Under faderens sygdom begyndte hans kone Ellen Marie Petersen (f. Ludvig) at arbejde på værkstedet. Hendes baggrund var kendskabet til hvad hun havde set sin mand gøre.

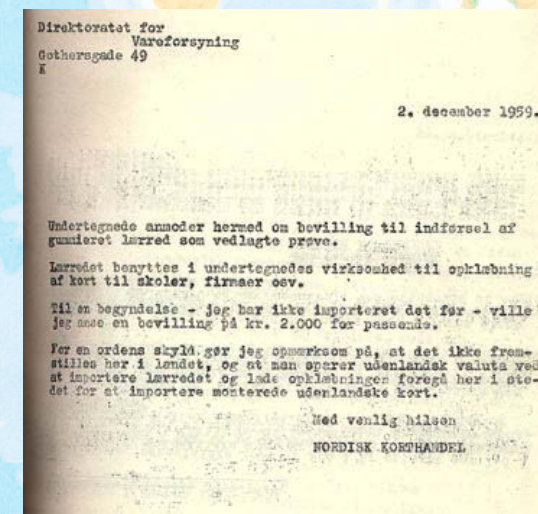
Ellen Marie Petersen arbejdede i sit metalstøberi fra 1938 til 1967 og kunne på den måde forsørge sin familie. Ved nøjsomhed og sparsommelighed blev det til et lille sommerhus i Holte, samt uddannelse og udlandsrejser for sønnen. Troels kom i privatskole på Holte Gymnasieskole og senere Holte Gymnasium, hvor han blev student i sommeren 1946.

Katalog fra 1970

UDDANNELSE

Straks efter gymnasiet begyndte Troels Petersen som boghandlerlev i København og blev færdiguddannet i 1949.

Efter endt boghandleruddannelse og soldatertid gik turen til en boghandler i Odense og tilbage til København, hvor Troels Petersen fik en HH uddannelse på Niels Brocks Handelsskole.



BOGBRANCHEN

Herefter fulgte 7 år med job i bogbranchen i København, England, Sverige og tilbage til København. 1952 - 1953 Fremad Boghandel i København. 1953 - 1954 Blackwell, Oxford, England. 1954 - 1955 Almqvist Wicksell Stockholm, Sverige. 1955 - 1959 GAD's Boghandel på Strøget i København.

I 1957 begyndte Troels at sælge kort for GAD, og det blev starten på hans interesse for kort.


I foråret 1959 fik Troels den idé, at GAD skulle sælge kort som speciale og udvide sortimentet med flere detaljerede kort, men ideen blev ikke anerkendt af ledelsen.

BEGYNDELSE

Den 30. juni 1959 var Troels' sidste arbejdsdag hos GAD, og den 1. juli åbnede han Nordisk Korthandel. Hvorfor navnet Nordisk Korthandel?

Fordi Troels mente, at han ville komme til at sælge kort fra andre skandinaviske lande til Norge, Sverige og Finland, hvilket var et stort mål i sig selv.

Troels læser korrektur på Feriekatalog



DEN FØRSTE FORRETNING

Den første forretning lå i Toldbodgade 61, stuen over gården. Telefonnummeret var: Palæ 2638. Forretningen var en stol og et bord i moderens støberiværksted, hvis telefon han benyttede.

Den "store" investering var en ny cykel og indkøb af kort for 450 kroner, samt nogle gratis prøver. Dengang kostede et kort, som i dag vil koste ca. 100 kroner, kun 4 kroner.

På sin cykel begyndte Troels at besøge firmaer i de centrale bydele. Det første salg var til murerlauget, og det var et kort over København til 4½ krone.

I sensommeren 1959 fik han de første faste kunder, og mange af disse er stadigvæk aftagere af firmaets produkter den dag idag.



KORT TIL VÆG

Troels kendte en malermester, som kunne klæbe kort op, og det blev starten på salg af store kort til væggen. Indtil 1967 klarede Troels selv butikken med hjælp fra sin mor.

I 1967 blev der ansat en medarbejder til værkstedet til montering af skolevægkort samt kort til kontorer.

I Nordisk Korthandel's første otte år var det primært salg til kontorer og skoler, og først i 1967 flyttede forretningen hen til nr. 55 i større lokaler i forhuset, hvilket betød at Nordisk Korthandel nu fik sin første kortbutik med salg af kort til kunder direkte fra gaden.

I 1971 blev den første kortavis trykt i sort-hvid (skrevet på en IBM skrivemaskine). Indtil 1972 klarede Troels selv butikskunderne.

I 1972 begyndte den første medarbejder i butikken, og det betød at Troels tog mere rundt og besøgte skolerne landet over.

Dengang udgav man kun brochurer i sort/hvid og i mindre god kvalitet, hvilket betød, at et besøg var nødvendigt, når kunden (skolen) skulle vurdere varerne.

Kortavisen fra 1977



Europa fysisk
98x88 cm - Pris 299,- kr. - varenr: 0000734



Verden fysisk uden flag
131x81 cm - Pris 395,- kr. - varenr: 0000706



Danmark fysisk
116x137 cm - Pris 520,- kr. - varenr: 0000740



Verden politisk uden flag
137x87 cm - Pris 445,- kr. - varenr: 0000776

Kortavisen fra 1981

KORTAVISEN

Ring 01-13 26 38

FRA NORDISK KORTHANDEL/GEO-BOGLADEN TOLDBODGADE 53 1253

KORT TIL VÆG


Kort udstilling
i butikken

Troels havde et stort udvalg af vægkort med på sine besøg rundt om på skolerne: De tre klassiske skolevægkort Danmark, Europa og Verden, samt udvalg af kort til historie, geografi, sprog, kemi og religion.

Op gennem 1970'erne voksede firmaet Nordisk Korthandel, Scanmaps ApS bl.a. på grund af det store nybyggeri af skoler og gymnasier. Det betød nemlig nye skolevægkort i stort antal.



Europa politisk
98x88 cm - Pris 299,- kr. - varenr: 0000774



Det Periodiske System
100x73 cm - Pris 375,- kr. - varenr: 0000811



Norden
100x127 cm - Pris 345,- kr. - varenr: 0000177



Kjøbenhavn med forstæder år 1848
60x51 cm - Pris 195,- kr. - varenr: 0939097



Sæt det nye miljø-vægkort, med alle de nye grænser og lande, højt på ønskesedlen.

NORDISK KORTHANDEL
GEO•BOGLADEN SCANMAPS


HVAD KAN KORTAVISEN BRUGES TIL?

Kortavisen henvender sig til alle, der interesserer sig for læremidler af geografisk tilsnit. Særligt følgende seks fagområder kan have nytte af oplysningerne heri:




Geografi

Nordisk Korthandel er landets eneste specialforretning for geografiske læremidler. Vort sortiment omfatter alle sider af emnet, såvel kort som bøger, AV og instrumenter, se indholdsfortegnelsen på bagsiden. Bortset fra atlas har det ikke været muligt at repræsentere vort store lager af bøger om geografi og beslægtede emner, men vi har landets største udvalg af sådan litteratur, dansk såvel som importeret. Et særligt bogkatalog er under udarbejdelse og planlagt udgivet i efteråret '81. Interesserede kan bestille det telefonisk eller ved at bruge postkortet på bagsiden.

Nyheder i vægkort-afdelingen er mærket med 



Biologi

Jordens vegetation og økologiske zoner kan vanskeligt beskrives uden kortmateriale. Vægkort hertil er optaget på s. 13-14 i denne Kortavis, men vi henleder desuden opmærksomheden på miljøvægkortene, som i vægkort-afdelingen for neden på siderne 2-12 er markeret med mærket 




Kristendom samt fremmede religioner og livsanskuelser

Læremidlerne vægkort, atlas og transparenter til disse fag er samlet på s. 23.



Fremmedsprog

Der er stof til timers samtale i et godt landkort eller bykort. Transparenter med kort, specielt udarbejdet til undervisningen i fremmedsprog, findes på s. 20. Vægkort, som vi af erfaring véd, at mange sprogglærere kan lide at snakke om, er i vægkortafdelingen for neden på siderne 2-12 markeret med mærket 



Historie

I mange tilfælde giver et godt, historisk kort et bedre overblik end nok så lange skriftlige udredninger. Vi har skolevægkort (s. 15-22), historiske atlas (s. 15-16) og overheadtransparenter til historieuundervisningen (s. 16-18). Historielærere vil også have interesse i vore statistikker (s. 12, s. 21).



Samtidsorientering og samfundsfag

Til disse fagområder er der stof og inspiration at hente i vægkort, fortrinsvis dem, der er anført for neden på siderne 20-21. Men også en række transparenter kan komme på tale, de findes på s. 16-18. Statistiske værker bruges i stigende omfang i samfundsfag og samtidsorientering, et udpluk findes på side 21. Økonomiske atlas står på s. 9.


UD OG REJSE

Fra midten af 1980'erne begyndte man at sælge guidebøger fra butikken. Turistlivet var voksende; vi skulle alle gerne ud og rejse. Det blev populært at tage på Interrail, som nu igen er ved at være populært. Gangen var der ikke mange serier, men blandt de første var: Turen går til, Michelin guider og Lonely Planet.

Lonely Planet serien er for den individuelle rejserende, kaldet "backpacker", og kom gennem flere generationer til at forandre mange menneskers måde at rejse på. Det er i dag verden største guidebogsserie.




Lonely Planet - Scotland
Pris 179,- kr.
Varenr: 0247071



Turen går til Grønland
Pris 210,- kr.
Varenr: 0257004



111 steder i Lissabon
Pris 199,- kr.
Varenr: 0237048



Insight Guides - Japan
Pris 229,- kr.
Varenr: 0341007




Belize, Guatemala & South Mexico - Pris 219,- kr.
Varenr: 0640504



Rough Guide - Iceland
Pris 199,- kr.
Varenr: 0252028




Rejseklar til Harzen
Pris 199,- kr.
Varenr: 0222773



Bradt - North Macedonia
Pris 229,- kr.
Varenr: 0232613

Lonely Planet 1995 udgaver



Nordisk Korthandel reklame 2002

BUTIK I STUDIESTRÆDE

1. april 1989 begyndte Kirsten Marie Ludvig at arbejde i Nordisk Korthandel. Godt nok kom hun til en specialforretning for kort, guider og geografi, men geografi og forretning var allerede i hendes barndom og ungdom en del af hverdagen.



Da Kirsten var 19 år rejste hun til Surinam for at arbejde som frivillig på et børnehjem, det blev startskuddet til rejselysten. I de næste 5 år rejste hun til Nordamerika, Sydamerika, Asien, Afrika og rundt i Europa. Pengene til rejserne tjente hun ved at være i Danmark og arbejde nogle få måneder eller halve år. Lonely Planet guiderne blev en god følgesvend. Først som 24-årig begyndte hun på seminariet. Linjefagene var samfundsfag og håndarbejde. To bevidste valg da politik og samfundsrelaterede emner altid havde interesseret hende, og avisen Information var den første avis hun holdt. Håndarbejde blev valgt, fordi hun fra barnsben selv havde syet, tegnet, klippet og designet tøj. Det blev til mange kjoler, bukser og jakker - ja selv brudekjoler. I seminarietiden blev rejselysten ikke glemt, så somrene gik med at rejse og et 2 måneders studieophold i USA for at undersøge det amerikanske skolesystem - undervisning blev det også til.

Kirstens kreativitet og gode øje for farver kom firmaet til gode, da de første skolekort blev tegnet af hende.

1. maj i 1989 begyndte en ny epoke for Nordisk Korthandel, Scanmaps ApS. Butikken flyttede

fra Toldbodgade til den nuværende adresse i Studiestræde 30, København K.

Værkstedet flyttede også med, så forretning og værksted atter var samlet, hvilket viste sig at være en stor fordel. Nordisk Korthandel fik en central placering midt i Københavns latinerkvarter, og det blev nemt for kunderne at besøge butikken. Nu kunne folk selv hente skolekort og kort til kontoret på værkstedet i baghuset.

Kirsten Marie Ludvig uddannede sig som boghandler og fik på Merkonomskolen uddannelse i fagene ledelse, regnskab og marketing. I starten var hun primært butiksmedarbejder men fik ret hurtigt ansvar for firmaets marketingsrelaterede opgaver.

Troels og Kirstens tætte samarbejde gjorde fra første færd, at hun blev inddraget i de afgørende beslutninger. Hvert år rejste de til bogmesse i Frankfurt og så på de mange nye kort og guider, som til stadighed voksede i forskellige serier og med helt nye områder.



Ferieavisen fra 1995

Politikens Guider:
"Turen går til" serien har eksisteret i mere end 40 år. Bøgerne nye store format gør at der er plads til flere informationer, men stadig er de i venligt lommeformat. Guiderne er fyldt med praktiske oplysninger, turforslag og er illustreret med søj og farvebilleder. "Turen går til" bliver revideret hvert 3. år. Se løvrigt side 4.

Insight Guides
Insight guide dækker mere end 200 lande. Guiderne bliver revideret ca hvert 3. år. De indledes med et historisk afsnit, derefter oplysninger om kultur, seværdigheder og turpraktiske informationer. Se løvrigt under serien Rejsen rundt.

Politikens visuelle guider
er en nyskabelse blandt rejse-bøger. Specielt fremstillede illustrationer knæder tekst og billede sammen til en enhed. Bykort, og ca. 1.000 farveillustrationer i hver bog.

Skarv Serien
Skarv guiderne er fyldt med baggrunde.

Kulturelle Guider
Serien kulturelle guider er i de seneste år udkommet i et stort antal, 20 i alt.

JORDEN RUNDT - "DET LYSNER I ØST..."

Op gennem 1990erne voksede virksomheden. Det blev efterhånden populært at rejse på egen hånd, og forlagene udgav flere og flere kort. I begyndelsen af 1990erne var overskriften på et nyhedsbrev fra os: "Det lysner i øst...."

Nye kort over de østeuropæiske lande blev lanceret af alle de store kortforlag.

Efterhånden som Interrail blev afløst af "Jorden Rundt", øgedes behovet for flere guider for den individuelle rejserende.

Den mest solgte guidebog var "Let's Go Europe" - vores kontinent er populært!

For os i Europa blev serien "Lonely Planet" en bestseller. Serien rundede 40 år i 2013 og sælger stadigvæk godt. Det at rejse på egen hånd, bestille flybilletter og hoteller - selv planlægge ferien, er for mange mennesker måden at rejse på i dag.

I begyndelsen af 1990erne købte vi de fleste kort over de enkelte lande i f.eks Sydamerika fra et lille rejsebureau/forlag i Tyskland. Indehaveren rejste rundt på motorcykel, besøgte de forskellige lande i Sydamerika og købte kortene lokalt. Kortene var gode og meget præcise, men ikke billige.



Let's Go guidebog serien

Nordisk Korthandel katalog fra år 2000

SYDØSTEUROPA

BYKORT Budapest 1:25.000, F&B kr. 69,-	Tjekket, Skarp 2. udg. 1999, 161 sider kr. 178,- ISBN 871323386	Czech & Slovak Republics, Travel Guidebooks, Lonely Planet 2. udg. 1998, 553 sider kr. 179,- ISBN 086442512	Czech & Slovak Republics, Rough Guide 4. udg. 1998, 200 sider kr. 198,- ISBN 185283175	Czech & Slovak Republics, Blue Guide 2. udg. 1999, 448 sider kr. 235,- ISBN 071364238	KORT SLOVAKIET 1:200.000, Die Generalkarte kr. 85,- 1:300.000, Geo C kr. 85,- 1:500.000, F&B kr. 69,- 1:500.000, K+P kr. 76,-	KORT SLOVAKIET OG TJEKKIET 1:1 mio. inkl. Ungarn & Polen kr. 78,- 1:600.000, Michelin, 976 kr. 65,- 1:750.000, Mar kr. 85,- 1:800.000, Geo C kr. 78,-	VEJATLAS SLOWAKEJ Shell Euro Atlas kr. 111,- ISBN 389350501	Czech & Slovak Republics Geo C kr. 115,- ISBN 187128253	Tschechische Republik/ Slovenske Republik kr. 149,-
--	--	--	---	--	--	--	---	---	---

NORDISK KORTHANDEL HELE VERDEN I EN BUTIK · FERIEAVISEN 2000

Prag, Gad Guide Explorer 1. udg. 1999, 228 sider kr. 198,- ISBN 871323384	Prag, Gad City Park 2. udg. 2000, 96 sider kr. 49,- ISBN 871323378	Prag, Travel Guidebooks, Lonely Planet 3. udg. 1999, 240 sider kr. 140,- ISBN 086442640	Prague, Rough Guide 4. udg. 2000, 140 sider kr. 140,- ISBN 185283276	Prague, Blue Guide 1. udg. 1999, 224 sider kr. 189,- ISBN 071364281	Prague, Everyman Guides 2. udg. 1997, 195 sider kr. 245,- ISBN 187138018	Prague, Time Out 1. udg. 1999, 290 sider kr. 175,- ISBN 015103848	Prague, Mappa Polo 1. udg. 1999, 116 sider kr. 75,- ISBN 860210286	Prague, Insight City Guide 1. udg. 2000, 180 sider kr. 119,- ISBN 064521189	Budapest, Mini Rough Guide 1. udg. 1999, 279 sider kr. 12,- ISBN 185284317	Budapest, Insight City Guide 2. udg. 1998, 241 sider kr. 119,- ISBN 964212317	Budapest, Blue Guide 1. udg. 1998, 206 sider kr. 119,- ISBN 015164874	Budapest, Time Out 3. udg. 1999, 298 sider kr. 119,- ISBN 015208280	BYKORT BUDAPEST 1:25.000, F&B kr. 71,-
--	---	--	---	--	---	--	---	--	---	--	--	--	---

KORT
ATLAS
GUIDER
GLOBER
CD-ROM
VÆGKORT
AKTIVE GUIDER

NY STRUKTUR OG NY EJER



I 1996, da Troels blev 70 år, overdrog han Nordisk Korthandel til sin hustru Kirsten Marie Ludvig. Efterhånden som virksomheden voksede, blev der flere arbejdsområder at tage vare på. Butiks-personale med 3 faste medarbejdere og nogle rejseglade studenter samt juniormedarbejdere. Desuden kortmontører på firmaets værksteder til at montere kort til væggen og skolekort.

I 2001 Blev Nordisk Korthandel også et forlag. Vi blev registreret med vores eget ISBN nr.




Lonely Planet Florida 1. udgave 1997

Lonely Planet Florida 8. udgave 2018
Pris 209,- kr.
Varenr: 0630285

Turen Går til Australien 3. udgave 1996

Turen går til Australien 10. udgave 2019
Pris 230,- kr.
Varenr: 0400003




USA Interstate
Pris 99,- kr.
Varenr: 0630b50



Kroatien, Slovenien, Bosnien-Herzegovina - Pris 115,- kr.
Varenr: 0036067




Toscana - Firenze
Pris 99,- kr.
Varenr: 0235463




Andalusien
Pris 125,- kr.
Varenr: 0236221




Scotland
Pris 125,- kr.
Varenr: 0247031



Central Asia
Pris 115,- kr.
Varenr: 0300018



Japan
Pris 99,- kr.
Varenr: 0341020



Tanzania
Pris 115,- kr.
Varenr: 0546022

WORLD WIDE WEBSHOP

I 1995 så vi den første brug af World Wide Web (www), og oplevede hvordan man kunne se alle guidebøger fra forlaget Lonely Planet på nettet. "Det må Nordisk Korthandel have adgang til", var Kirstens prompte svar. I 1996 fik firmaet derfor webadressen: www.scanmaps.dk. Det var en helt ny verden, der åbnede sig for firmaet. Nu kunne vores kunder få direkte information om kort og guider ved at søge på internettet. Vi valgte www.scanmaps.dk men overvejede, om det skulle være scanmaps.com, fordi tidsånden var, at i løbet af få år ville vi alle handle online og købe online fra hele verden. Men vi valgte dk, fordi firmaet ligger i Danmark. Vi sælger stadig også kort og guider fra vores hyggelige butik i Studiestræde.



Web butikken 2001

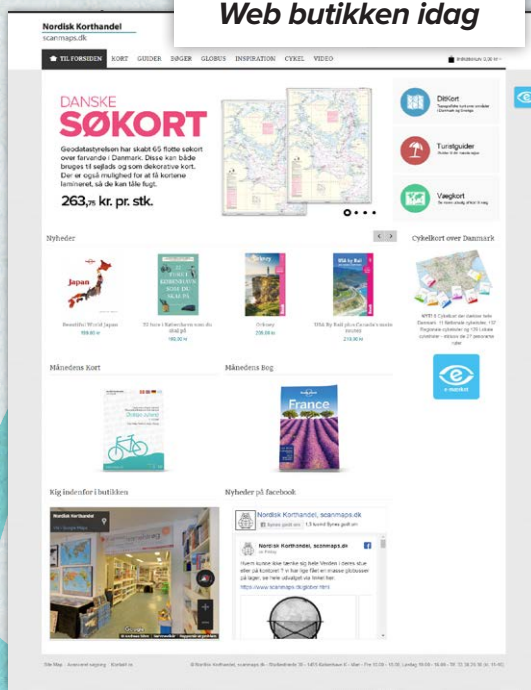
I 2002 blev det også muligt at købe og betale online 24 timer i døgnet. Hele vores EDB system blev integreret, så vi ved oprettelse af en ny vare scanner og beskriver varen. Ca. 15 min. efter kan de nye informationer læses på vores website. En fantastisk mulighed for altid at kunne give kunderne "friske" nyheder.

I dag har vi en onlinebutik med mulighed for at søge efter de aktuelle nyheder, se kortoversigter og meget andet.

VIDSTE DU,
AT DU KAN FÅ
10% RABAT
VED AT MODTAGE
VORES
NYHEDSBREV?

Nordisk Korthandel, scanmaps - Studiestræde 30 - 1455 Kbh. K.
Tlf 33382638 - www.scanmaps.dk - post@scanmaps.dk

Web butikken idag



Web butikken reklame 1997


www.scanmaps.dk

Nordisk Korthandel's netbutik - den danske INTERNETBUTIK for kort og guider.
Her kan du købe og søge i vores store database (ca. 9000 varer)
Som kunde får du direkte adgang til komplette data på en nem og hurtigt måde.



Web butikken reklame folder 1997

Klik ind på
www.scanmaps.dk
og find kortet eller
guiden direkte
i vores database...



- vi opdaterer dagligt
- altid gode tilbud


TROELS

Troels var stolt over at være boghandler, og kontakten med kunderne var til glæde og inspiration for ham. Det glædede ham meget at se udviklingen i firmaet.

En af de sidste ting Troels oplevede, inden han gik på pension i 2006, var Nordisk Korthandel udvikling af egne kort. Hans kone tegnede de 3 første kort (Danmark, Europa og Verden) på computeren, så de kendte skolekort nu blev digitaliseret. De blev kaldt TOP MAPS, både fordi de er topkvalitet og fordi Troels navn var Troels Oscar Petersen.

Troels sov stille ind den 18. juni 2009. For os som kom til at arbejde sammen med Troels, blev han en kilde til stor beundring, med hans enorme viden, engagement og seriøsitet - en læremester i altid at give top service og hjælpe kunden. Humoren var en vigtig "nøgle" til dagens nogle gange trivielle opgaver.

Troels fandt en "hylde" som ikke kun gav ham selv glæde, men også os som arbejdede sammen med ham i Nordisk Korthandel, scanmaps.dk.



Nordisk Korthandel, scanmaps - Studiestræde 30 - 1455 Kbh. K.
Tlf 33382638 - www.scanmaps.dk - post@scanmaps.dk

NYE DIGITALE SKOLEKORT, TOP MAPS

I 2004 begyndte Kirsten at tegne og designe vores egne skolekort. Hendes sans for farve, streg og design gjorde, at vi nu selv begyndte at tegne kort på computere.

Det første kort tog 4 måneder og mange mails og telefonsamtaler til online service i USA. Da det første Verden skolekort var tegnet og klar til tryk i 2005, var der 5 tilbage af den gamle udgave. Vi kaldte dem "TOP MAPS", fordi de er i top, men også fordi Troels Oscar Petersen, grundlæggeren af Nordisk Korthandel, forkortes TOP.

Det blev til en serie på over 100 skolekort (verdensdele, lande, bykort og historiske kort).

TOP MAPS brochure og logo

TOP MAPS® DIGITALE SKOLEKORT

DET FLEKSIBLE SKOLEKORT

BYKORT DET PERIODISKE SYSTEM

FLAG SØG, SÆT NAVNE PÅ

SKOLEKORT KLIK kortene frem

NYHED - Vælg navnestoffet fra... Se mere side 10

SKOLEVÆGKORT SATELLITKORT

Se alle de nye fra side 13

Nordisk Korthandel, scanmaps.dk

TOP MAPS

Bestil gratis demo cd på scole@scanmaps.dk

Top Maps (klik - kortene frem på elektroniske tavler, videoprojektorer eller pc'en)

47 Kvalitetskort til fri kopiering og print i A4/A3, zoom ind, vedhæft billeder eller lydfiler, søg på stednavne, understreg, highlight, overstreg eller indsæt byer, veje og meget mere.

30 - Norden 34 - Tyskland 33 - Frankrig

Nyheder

32 - Storbritannien 31 - Spanien 35 - Sverige

Følg med på scanmaps.dk/topmaps der kommer løbende information om nye kort

4 - Nordisk Korthandel, scanmaps.dk/skole - Studiestræde 26-30 - 1455 Kbh K - tlf. 3338 2638 - skole@scanmaps.dk

TOP MAPS

Bestil gratis demo cd på scole@scanmaps.dk

CD'ens mange muligheder

Alle kort ligger i pdf-format. Pdf-programmet Adobe Reader følger med på CD'en med dansk brugervejledning.

A. Zoom.
B. Søg efter stednavne.
C. Skriv noter på kortet, indsæt pile, veje, byer, fly- & skibruter, vedhæft filer, marker og fremhæv.
D. Indsæt kommentarer, filer og opgaver på kortene.
E. Gem.
F. Print kortene ud i A4 & A3 format.
G. Brug kortet ved videoprojektor, elektroniske tavler eller på den enkelte elevs PC.
H. De digitale kort må bruges på skolens, lærernes og elevernes PC (også hjemme).
I. Med et abonnement kan nye versioner af de digitale skolekort løbende downloades på www.scanmaps.dk/skole

www.scanmaps.dk/topmaps

Hvorfor vælge Top Maps?

Alle kort er:

- lavet til undervisningsbrug
- på dansk
- lande og bynavne med tydelig skrift
- i flot grafisk udformning og letlæselige
- zoom
- søgefunktion
- indsæt notes, pile, veje, og meget mere
- vedhæft filer, opgaver og kommentarer
- gem
- print kortene i A3 & A4
- marker og fremhæv steder og navne
- brug kortene på skolens, lærernes og elevernes PC (også hjemme)
- vælg lag til og fra
- download nyheder løbende

Der er mange muligheder med Top Maps. F.eks. er her vist det fysiske danmarkskort i to variationer. Det er bl.a. muligt at vælge navnestoffet til og fra og se markeringen af byer. Eleven kan skrive bynavne på kortene

9 - Nordisk Korthandel, scanmaps.dk/skole - Studiestræde 26-30 - 1455 Kbh K - tlf. 3338 2638 - skole@scanmaps.dk

TOPOGRAFISK MED EGET CENTRUM - DITKORT

I 2003 købte Nordisk Korthandel alle de topografiske kort over Danmark i målestok 1:25.000, 1:50.000 og 1:100.000 fra Kort og Matrikelstyrelsen. Nordisk Korthandel blev dermed ejer af 660.000 topografiske kort.

Helt frem til 2011 solgte vi de gamle topografiske kort, men efterhånden var der store "huller" i serien, så i sommeren 2011 kunne kunderne "fylde" posen med kort. Vi måtte dog skrive max 25 stk. pr. kunde. Det blev en succes.

Fra sommeren 2004 blev det muligt at købe topografisk kort online. Vi kaldte det "DitKort", fordi du som kunde selv bestemmer centrum og navngiver kortet - det kan man stadigvæk.

De topografiske kort (DitKort) blev igennem årene udviklet og flere tidsperioder kom til, så man i dag med 3 nemme steps kan vælge eget område fra 1842 til i dag, i målestokken 1:20.000, 1:25.000, 1:50.000 og 1:100.000.

I 2015 kom Sverige topografiske kort og i 2016 Trap kort som DitKort.

DitKort

fra Nordisk Korthandel

A Danmark - Eget Centrum

Lær dig egen omgivelser kort over et område i Danmark. Vælg navn på kortet. Nulken størrelse/målestok kortet skal have og indrømming. Start med at vælge korttype.

Vælg produkt

B Danmark - Egnskort

Nordisk Korthandel, scanmaps.dk har udarbejdet 47 egnskort over egne i Danmark i målestok 1:25.000, 1:50.000, 1:100.000, 1:200.000 og 1:500.000. Afhængig af det valgte område vil kortets fysiske størrelse variere.

Vælg produkt

Sverige - Eget Centrum

Alle topografiske kort bestilles i dag online på www.scanmaps.dk/ditkort

Kortmuligheder
Du kan vælge imellem mange forskellige oplæbningsmuligheder. Plakat, lamineret, foldet, som skolekort med selvruller, er bare nogle af de muligheder der er til rådighed.

Plakat

Plakater

Plakat

Laminering

Falset

Falset (foldet)

Lamineret og foldet

Oplæbning

Størrelser (papirformater)
På www.scanmaps.dk/ditkort kan du vælge imellem forskellige størrelser fra de klassiske mål (60x54cm) til store plakatstørrelser (max mål 130x160).

60 x 54 cm (56.4 x 45 cm)

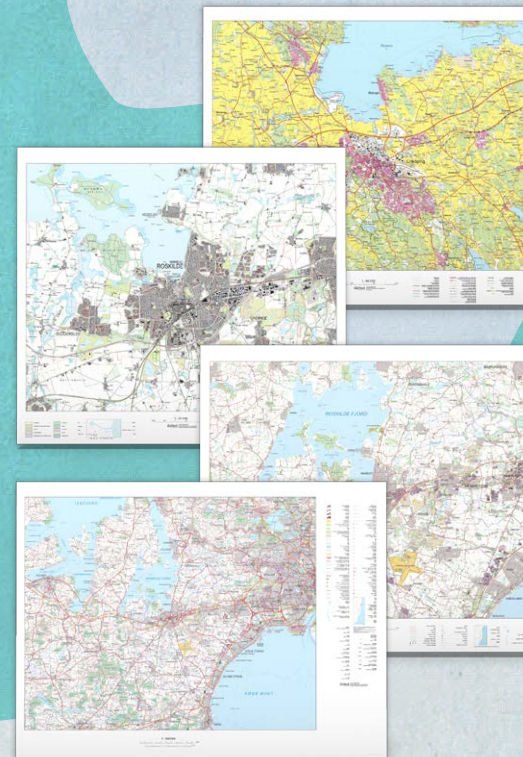
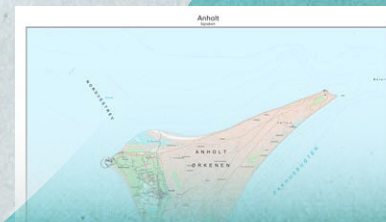
60 x 54 cm (56.4 x 45 cm)

100 x 70 cm (90 x 60 cm)

70 x 100 cm (60 x 90 cm)

130 x 100 cm (120 x 90 cm)

Egnskort
Nordisk Korthandel har udviklet en serie af topografiske egnskort som dækker rigtig mange øer og populære områder i Danmark.



SÅ TAR VI CYKLERNE FREM...

I 2006 udgav vi det første vejkort over Danmark i målestok 1:200.000 (4 kortblade), og i 2007 udgav Nordisk Korthandel turistkort (et planlægningskort) 1:500.000. I 2008 udkom cykelkortet over Danmark i 1:500.000 med nationale og regionale cykelruter.

Nordisk Korthandel syntes at der manglede flere detaljerede cykelkort over Danmark, så vi gik igang med at udgive en serie af cykelkort af høj kvalitet. Samlet blev Danmark dækket af 8 cykelkort.

Alle cykelkortene bliver trykt på miljøvenligt papir og er waterproof.



H.C. ANDERSEN SAGDE "AT REJSE ER AT LEVE" - HER I NORDISK KORTHANDEL SIGER VI "AT CYKLE ER AT LEVE"

I 2017 udgav Nordisk Korthandel de første to cykelguider til henholdsvis Nordlige Sjælland og Sydlige Sjælland. Guiderne beskriver 12 ture i det Nordlige Sjælland og 11 ture i det Sydlige Sjælland, med tekst på dansk, engelsk og tysk, så alle kan være med. Både kort og guide sælges også i en sampak, så man får hele oplevelsen med.

I 2018 udkom et nyt cykelkort til Fyn, Ærø, Tåsinge og Langeland og en cykelguide til samme område (med 11 ture i området).

Alle cykelkortene bliver løbende opdateret. Det sidste nye er: Det Østlige Jylland. Se alle cykelkort og guiderne på: www.scanmaps.dk/cykel



T1: AMAGER RUNDT

Cykelguide opslag og illustrationer

TUR 1: AMAGER RUNDT
Afstand: 41,7 km - Asfalt: 39,8 km - Grusvej: 1,8 km

"En søndag på Amager" var en musical (vaudeville) fra 1848 af Johanne Luise Heiberg, som lovryste denne ø, som senere har fået et mere blakket ry. Men nu er det på tide at genopdage øens værdier på en dags cykeltur – og det behøver ikke være en søndag.

Ved start fra Dybbølsbro Station kan man få glæde af cykelbroerne, Cykelslangen og Bryggebroen til Islands Brygge. Turen går sydpå ad N6 gennem det klodikeagtige Nokken forbi kolonihavehusene tv. og på den anden side af vandet en kontrast i form af nyere mondæne ejerlejligheder i spændende arkitektur.

Snart lægges disse civilisationens forskellige udtryk bag os og nu trilles på god asfalt ligeud som på en lineal langs Kalveboderne mod motorvejen - kaldt det ensformigt eller meditativt. N6 forlader os efter 1 km kan man prøve at komme over diget og ned på Pineskov. Man cykler faktisk under havets overflade. Skiltene til R80 dukker op efterhånden. Men man kan også fortsætte ude på den gode asfalterede langs vandet og føle sig hensat til hollandske diger med udsigtshuse oppe på diget, hvor man kan søge læ og studere fuglelivet.

Vestamager var her ikke på Heibergs tid. Der er tale om et område, der blev opdammet og udfyldt bl.a. med affald fra København under 2. verdenskrig og dernæst brugt af militæret indtil 1984. Naturen har siden udviklet sig på forunderlig vis. Se også tilbage mod Københavns tårne med disse byens grønne lunger som forgrund. Besøg www.naturcentervestamager.dk for mere information.

I den sydlige del af Vestamager mødes de to veje igen nær Sandre Pumpe. Derefter th. gennem åben port forbi grillplads og videre på Skansesport ad R80 med sporadisk skiltning. Kongelunden er en fin blandingsskov, som blev anlagt 1818-45. Her lå kroen, der hentydes til i Heibergs sang "I Kongelunden skal brylluppet stå". Nu kan man i stedet besøge Kongelundskroen sydligst ved Kongelundsfortet.

Fortsæt på cykelsti langs Amagerbanen. Vi på Christianshavnsruten gennem dette ikke så populære. Men du del. Turen slutter som den begynder i Inderhavnsbroen eller Kyssebroen hvor man kan følge Havneringen til

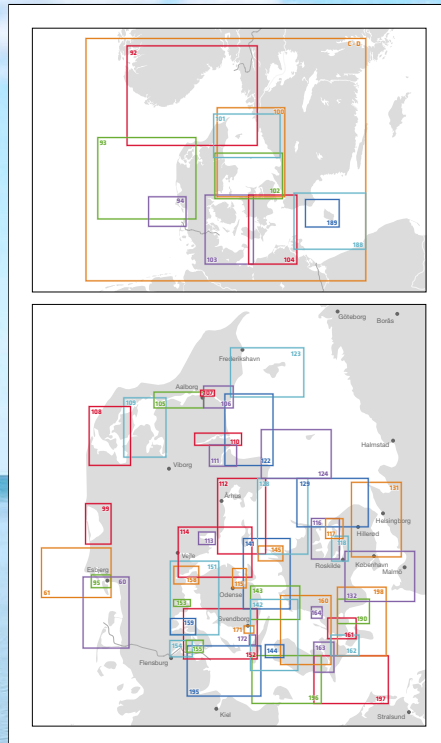
SØKORT

65 flotte søkort over farvande i Danmark. Disse kan både bruges til sejlads og som dekorative kort. Da det er vigtigt at kort der bruges til sejlads er af nyeste dato vil større rettelser medføre, at de kort vi har på lager bliver erstattet af nye, så de kort der kan købes i vores butik og på www.scanmaps.dk altid er de nyeste udgaver.

Laminering

Der er også mulighed for at få kortene lamineret, så de kan tåle fugt.

Se alle kortene på www.scanmaps.dk/soekort-danmark



DITKORT - NK VEJKORT

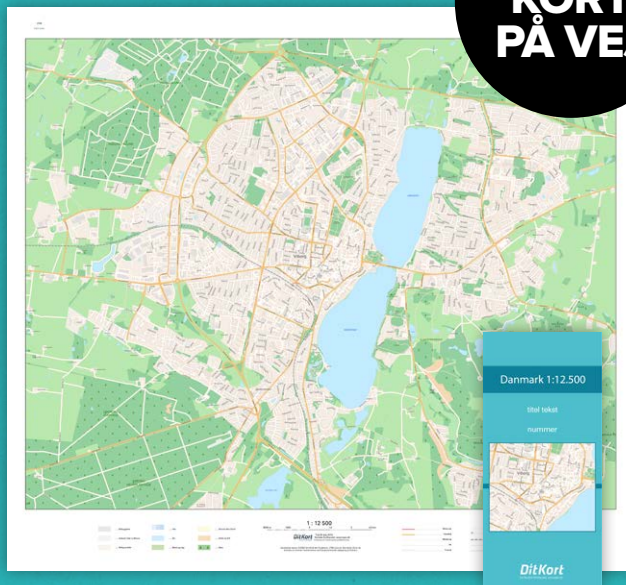
Det næste kort i serien DitKort, vælg selv dit eget område og navngiv kortet, udkommer til efteråret og hedder NK Vejkort.

Kortene fås i målestok 1:12.500 og 1:7.000, så man tydeligt kan se vejnavne, bygninger, grønne områder, parker, skove mm.

www.scanmaps.dk/nkvejkort



Udsnit af NK Vejkort



NYT
KORT
PÅ VEJ

ET BREV FRA EN KÆR VEN.....

SOM HAR KENDT TROELS NÆSTEN FRA BEGYNDELSEN

Nordisk Korthandel, scanmaps er en forretning som især handler med kort, kort til mange formål med forkærlighed for undervisning. Selv om firmaet de første år lå 'gemt' i Toldbodgade, fandt lærere fra alle undervisningstrin og andre godfolk frem til det og bragte snart i erfaring, at sortimentet var righoldigt, hvilket også fremgik af udgivelsen af 'landkortavisen'. Ved hjælp af et stort antal bladinddelinger over topografiske kort fra mange lande kunne man finde frem til et ønsket kortblad, der efterfølgende inden for en rimelig tid blev skaffet til veje.

I mange år kunne man være sikker på, at Troels fyldte varevognen med eksemplarer af nyheder inden for undervisningssektoren og satte kursen mod Geografiforbundets årlige 'Geografweekend', hvor i riget den så end måtte blive afviklet. Her arrangerede han så en udstilling og var velvilligt til rådighed med forespørgsler, informationer - og donationer.

Troels kendte flere af landets gymnasiegeografilokaler samt adskillige af lærerne og deres præferencer.

Strammere budgetter inden for skoleverdenen og ændringer i geografifagets karakter har sikkert været medvirkende til, at Troels valgte at flytte firmaet til en mere strøgbetinget lokalitet, Studiestræde, og dermed udnytte sine kompetencer inden for handelen med kort til i højere grad at komme ind på turisme- og feriemarkedet. Men firmaets position inden for handel med kort og glober samt geografisk faglitteratur er der ikke røkket ved. I de senere år har nye teknikker medført, at kunderne i N.K.s eget tryk kan få leveret opklæbte vægkort og opdaterede topografiske kort over udvalgte egne af Danmark i forskellig målestok; dette initiativ har også skoleverdenen kunnet drage nytte af.

I en tid, hvor digitale kort i stigende omfang vinder frem, også i geografiundervisningen, er det betrykkende at vide, at man qua N.K. fortsat har at muligheden for at erhverve kort, der lægger vægt på højdekurver og deres formidling af landskabsformerne.

Fra første færd (næsten 60 år) har jeg personligt følt mig godt tilpas som kunde i Nordisk Korthandel. Fandt man vej til Toldbodgade,

blev man mødt af en smilende Troels; var hans prægtige gamle mor i forretningen, bød hun på en kop kaffe og gråpærer fra haven og spurgte ind til ens interesser og liv. Købetvang var et ukendt begreb, men der blev altid lagt vægt på at finde frem til kundens behov og forretningens mulighed for at opfylde sådanne. Jeg havde 'i tidernes morgen' flere gange vores ældste datter med under besøget; senere hen har disse besøg haft den afsmitning, at hun - som et led i forberedelserne til sommerens togter med bilen til 'umulige' steder - ganske naturligt rettede en henvendelse til Troels og bad ham om at prøve at skaffe kort over disse lokaliteter.

Troels havde evnerne, kræfterne, modet og lysten til at gøre en forskel.

De gode takter er, også efter at Troels af helbredsmæssige grunde måtte opgive sit virke, fortsat under Kirstens indsigtfulde og sympatiske ledelse - mit kortskab i privaten hedder nu 'Troelsminde'.

- Bent Valeur, geografilærer

Bent Valeur læser korrektur





MEDARBEJDERNE SIGER...



Jeg er glad for at være her og er glad for, at der er andre kollegaer på min egen alder. Der er en meget behagelig atmosfære, uden stress og en strøm af glade kunder der er på vej på ferie. Familier med børn, folk med rygsæk, men syntes godt der kunne være nogler flere søde unge damer der kiggede forbi.

Jeg var ikke vant til at arbejde i en boghandel, da jeg startede, men har altid haft flair for butiksarbejde. Jeg kan lide at snakke med kunderne og hjælpe dem på vej med de rigtige produkter.

I fremtiden kunne jeg godt tænke mig at have min egen tøjbutik, da butiksarbejde altid har haft min interesse.

- Gabriel

Det er sjovt og meget hyggeligt at arbejde i Nordisk Korthandel. Jeg har lært meget om landkort, og hvor mange forskellige korttyper der findes, alt efter hvilke rejser man skal på. Kort til vandring, cykling, bilferie og byferie.

Der er mange som stadigvæk gerne vil have et godt kort og en god guide til deres rejse, så de kan forberede sig hjemmefra. Det er spændende at få lov til at få indflydelse på salg og hvordan opgaver løses, og dette gør, at jeg føler mig som en del af butikken.

Jeg syntes vi er gode til at hjælpe hinanden, og jeg har nogle hyggelige og sjove kollegaer.

- Silas



Som medarbejder i Nordisk Korthandel får man sig en hyggelig arbejdsdag - lærerig, endda. I starten kan det være svært at have butikkens systemer på nethinden, men efterhånden som det kommer, bliver arbejdsdagen kortere og sjovere.

Efter et par uger med oplæring havde jeg lært systemet og kunne hjælpe kunderne med deres forespørgsler og finde de helt rigtige kort og guider til deres næste rejse.

- Frederik



Jeg startede min tid i Nordisk Korthandel, da virksomheden var igang med en større udvidelse af egne kort og produkter. Så der var en masse spændende opgaver i kortuniverset.

Gennem årene er det ikke stilnet af med de sjove kreative opgaver, og det har været en oplevelse at være med til at skabe en masse unikke produkter og samtidig se de glade kunder, der kommer ind ad døren og glæder sig ligeså meget over kortnørderiet som mig.

- Mikkel



Nordisk Korthandel, scanmaps - Studiestræde 30
1455 Kbh. K. - Tlf 33382638 - www.scanmaps.dk
post@scanmaps.dk



Gennem mine arbejdsår i Nordisk korthandel, har jeg lært at lede og samarbejde under en flad struktur. Jeg har fået en stor viden indenfor kort- og guideverden, samt udvidet mine geografiske evner og lært en del omkring produktion af kort og print.

Nordisk korthandel har også givet mig mulighed for at møde og samarbejde med en masse spændende personer, som har været med til at udvide min horisont.

Prikken over i'et er alle de fantastiske rejseoplevelser, som man hver dag får fortalt af alle de kunder, som man møder.

Jeg ser frem til en masse flere år i Nordisk Korthandel.

- Per

En tur i Latinerkvarteret i København kan byde på mange oplevelser. Går man ind i Nordisk Korthandel, er man pludselig hensat til en anden verden - et sted hvor man kan drømme sig langt væk. Lige frem "ligger" Europa og Norden og op ad trappen til højre Sydamerika, USA, Asien, Mellemøsten og Afrika. Dette sted har jeg været heldig at arbejde i mange år.

En special butik med hyggelige kunder - mange stamkunder, og alle bliver hjulpet godt på vej med kort og guider.

Jeg har gode kollegaer i alle aldre, som inspirerer og deler deres viden, så jeg hele tiden lærer noget nyt, og med en direktør som brænder for det hun laver, er der aldrig tid til at kede sig.

Nordisk Korthandel har fingeren på "rejsepulsen", og bør være første stop inden enhver rejse.

Tillykke med de 60 år.

- Louise



Jeg blev ansat i Nordisk Korthandel i februar 2016 som pensionist, og lige fra starten kunne jeg konstatere, at det er en arbejdsplads, hvor man løfter i flok - også uden at man har givet udtryk at have behov for hjælp. Det var og er en god oplevelse.

Det er også en god oplevelse i mine sene arbejdsår, at få lov at arbejde med noget, der altid har haft min interesse; nemlig kort.

Muligheden for at orientere sig gennem kort ligger nok lidt i blodet, når man som jeg er søn af en landinspektør. Kort har hele mit liv været med mig, når jeg var nye steder. Mine børn ved, at jeg altid har været fascineret af, hvad kort kan fortælle. Da jeg fortalte min datter, at jeg var begyndt i Nordisk Korthandel udbrød hun: Får du også løn?

For mig giver kort mening, derfor giver Nordisk Korthandel særlig mening, og jeg ønsker virksomheden lige så mange gode år fremover, som dem jeg har og er en del af.

- Michael



EGET PRINT OG NYE MULIGHEDER

Nordisk Korthandel købte i 2005 en stor print-maskine, som kunne printe i en bredde på 190 cm. I årene efter kom yderligere 2 nye print maskiner til, så der nu var mulighed for at printe i mange størrelser og på mange forskellige materialer.

I 2010 blev det muligt at printe kort på tapet, så man nu kan få Verden, en verdensdel, et land eller en by på væggen i lige den størrelse man ønskede sig. Vi udgave også vores første relief kort. Kunder fik mulighed for at få deres eget logo på, når vi printede kort for dem.



Jeg startede i Nordisk Korthandel August 2003 på skolekortværkstedet, i en hyggelig baggård i Studiestræde. Siden dengang er der sket en stor udvikling, især på skolekort.

De mest almindelige var Danmark, Europa og Verden, som var 200 cm bredde og 240 cm lange. De blev sat sammen af 4 stk kort, der skulle passe 100%, så floder, grænser og kyststrækninger passede perfekt sammen, og derpå monterede man en forlænger øverst, sådan at man ved montering i et skolelokale fik kortet ned i øjenhøjde.

På bagsiden af det samlede kort skulle påstryges et lærred, langsomt så limen på lærredets bagside smeltede. Så var kortet klar til montering, øverst en selvopruller, og nederst en træstok, påmonteret en læderstrop med vores logo til op og nedrulning. Det var en langsommelig, men syntes jeg charmerende arbejdsgang.

Idag er det hele digitaliseret, så alle skolekort bliver printet ud på den store maskine vi har.

For mig har min tid i Nordisk Korthandel været en kæmpe oplevelse. Jeg havde slet ikke regnet med, at jeg kunne bruge min fortid som kreativ og periode som selvstændig i mit arbejde her. Jeg stod i mange år for vinduesdekorationerne (16 vinduer) og tegnede firmaets Julekalender. Der har altid været en god dialog om hvordan opgaverne skulle løses, og mine råd blev værdsat. Jeg har haft nogle fantastiske kollegaer og chef.

- René Christensen



KORT PÅ MANGE MÅDER



Idag har vi mange muligheder med kort. Både alle de almindelige opklæbninger, med træ- og aluminiums rammer men også disse mere kreative muligheder.

GARDIN

Få kort som rullegardin, der lige passer til dit vindue. Du vælger selv højde + bredde, men bemærk at kortenes forskellige formater kan bevirke, at der er hvidt i top eller bund. Husk at bestille loftbeslag til ophængning af rullegardinet.

Læs mere: www.scanmaps.dk/gardin



TAPET

Tapet er ideelt til at sætte dit eget personlige og unikke præg på dit hjem/kontors indretning. Kort som tapet fås til en hel væg eller som en enkelt bane - du bestemmer selv størrelsen.

Læs mere: www.scanmaps.dk/tapet



DUG

Få kort som dug. Kortene kan bruges på skrivebordet, i kantinen, på udendørs borde, køkkenborde eller dit favorit bord. Vælg et land eller en verdensdel, så du kan planlægge din næste ferie eller bare drømme om den. Kortene trykkes på kraftig voksdug.

Læs mere: www.scanmaps.dk/dug



LAMINERING

Lamineringen er en tyk folie, som gør at kortet bliver mere slidstærkt, og det nemt kan tørres af med en fugtig klud. Hvis man skriver på kortet, skal man huske, at det skal være med en vandopløselig tusch.

Læs mere: www.scanmaps.dk/vaegkort

Kort katalog fra 1970






POST

PP

DANMARK




Velkommen i Nordisk Korthandel, scanmaps.dk

Lørdag den 17. august kl. 9-16

Vi fejrer firmaets 60 års fødselsdag

i vores hyggelige butik i Studiestræde 30. Masser af gode tilbud, kaffe og kage.
Her er nogle af tilbuddene...



GRATIS! - Børneverdenskort til de første 100 børn i butikken (1 stk. pr. barn).



GRATIS! - Goodiebag til de første 100 kunder i butikken (1 stk. pr. kunde).



Priser kun gældende 17. august fra 9-16

Nordisk Korthandel
scanmaps.dk