

DitKort Sverige


Välj själv ditt kartområde och namnge kartan!

Nordisk Korthandel har vidareutvecklat DitKort Danmark så att det nu även går att beställa DitKort SVERIGE

Se och beställ på: www.scanmaps.dk/ditkort

DitKort Sverige med på turen

Nu kan du själv bestämma centrum på kartan och vad kartan ska heta. Ort, område eller vandringsled behöver inte längre ligga i hörnet av kartan, vilket tidigare krävde köp av två eller fler kartor för att täcka området. Nu kan du få exakt det kartavsnitt du önskar över vandrings-, cykel- eller bilturen.



DitKort Sverige på väggen

Nu kan du själv även välja typ, storlek och titel till din snygga väggkarta över det område i Sverige du själv valt. Väggkartan fås i storlekar på ända upp till 160 x 130 cm och kan monteras och ramas in på många snygga sätt. Dessa kartor är perfekta som prydnad på väggen därhemma, på kontoret eller i sommarstugan.



Vad är en topografisk karta?

Topografi betyder beskrivning av ett landskaps utformning. De två svenska topografiska kartorna ger en detaljerad bild av det svenska landskapet där bland annat följande finns med: terrängtyp, vägar, stigar, järnvägar, vattendrag, skogar, höjdkurvor och ortsnamn.

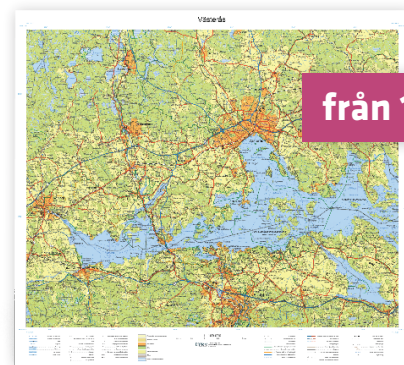
2

NYA KARTTYPER

NYHET!

Väggkartan 1:100 000

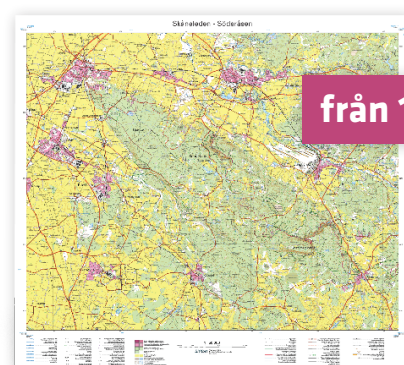
Väggkartan över Sverige täcker hela Sverige och ger en översikt över landets infrastruktur med orter, väg- och järnvägsnät. På kartan finns bland annat cykelrutter, vandringsstigar och löpturer inritade. Kartorna kan användas för ruttplanering, cykelturer, vandringsturer eller som prydnad. Fås som affisch, vikt karta eller monterad i snygg ram. Symboler anger bl.a. vägar och stigar, marskland och sumpområden, forntidsminnen samt gränser för nationalparker m.m. Kartan har tagits fram baserat på Lantmäteriets topografiska grunddata.



från 195,- kr

Terrängkartan 1:50 000

Den detaljerade terrängkartan täcker det mesta av Sverige, förutom bergsområdena som gränsar mot Sverige och Finland. Vandringsleder är markerade med röda linjer på kartan. Kartorna kan användas för ruttplanering, cykelturer, vandringsturer eller som prydnad. Fås som affisch, vikt karta eller monterad i snygg ram. Symboler anger bl.a. vägar och stigar, marskland och sumpområden, forntidsminnen och byggnader samt gränser för nationalparker m.m. Höjdkurvor anges med ekvidistans på fem meter. Kartan har tagits fram baserat på Lantmäteriets topografiska grunddata.



från 195,- kr

DitKort Sverige

SÅ BESTÄLLER DU - www.scanmaps.dk/ditkort

Steg 1

Välj alternativ C för en av de nya Sverigekartorna. I rulgardinsmenyn väljer du mellan vägkarta och vandringsskarta.



DitKort
fra Nordisk Korthandel

A Danmark - Eget Centrum
Lav dit eget detajlerede kort over et område i Danmark. Vælg navn på kortet. Høden orienteringsløbsskorte skal have et indarbejdet mulighedsnet.
Start med at vælge korttype

B Danmark - Egnskort
Nordisk Korthandel/scanmaps.dk har udviklet 17 forskellige egnskort over Danmark i målestok 1:25.000, 1:50.000, 1:100.000, 1:200.000 og 1:500.000.
Af hensigt af det vælges område til kortets fysiske størrelse varkens.

C Sverige - Eget Centrum
Lav dit eget detajlerede kort over et område i Sverige. Vælg navn på kortet. Høden orienteringsløbsskorte skal have et indarbejdet mulighedsnet.
Start med at vælge korttype

Nyheder:
Sverige
- Sverige Væjkort 1:100.000
- Sverige Vandreløbs 1:500.000

Opdateringen af DK kort
Kort 1:1.250.000 er blevet opdateret til 2009-2012 med opdateringer af veje 2013.
Kort 1:1.100.000 er opdateret ud fra data fra 2009-2012 med opdateringer af veje 2013 og enkelte tilføjelser af data fra 2014.
Lokale opdateringer af kortet er tilgængelige.
Næste udgave kommer antageligt først i 2018.

Kort 1:500.000 har opdateringer af kortet fra 2015.

Hvor er DK fast centrum kortene?
Hvis du gerne vil have en kort på 100 km i diameter, kan du vælge Danmark - Eget Centrum, eller andre kort ud fra "Danmark - Eget Centrum", eller andre kort ud fra "Danmark - Eget Centrum".

Free Centrum kort

Hjælp på svenska?
Hjælp og spørgsmål i svenske, til anvendelsen af DitKort.

Hjælp på danske?

Ring for hjælp?
Hvis du har spørgsmål eller spørgsmål til dit kort, kan du ringe til os på telefonen på tlf. 33 38 26 38 eller email ord@scanmaps.dk.

Steg 2

Ange det område du vill se i sökfältet eller klicka på kartan innanför den streckade linjen för att se det avsnitt du letar efter.

DitKort
fra Nordisk Korthandel

Søg efter sted
søkefeltet

UTM position
X: 279700 Y: 622240

Vælg korttype
Vandreløbs kort 1:500.000

UTM- og gradnet
Ingen

Papirformat (kunns oplyst)
60 x 84 cm (66.4 x 45 cm)

Navnet på kortet
Indstillet kortet navn

Kortmuligheder
Plakat

Kortnavn: Vandreløbs (Ternøngskarten)
1:50.000
Størrelse: 60 x 84 cm
Pris: 195,00 kr

Læg i kurv

Steg 3

Justera karttyp, storlek, namn och andra valmöjligheter så att kartan blir så som du helst vill ha den, och lägg därefter varan i varukorgen.

Så enkelt är det!

Mycket nöje!

DitKort
fra Nordisk Korthandel

Søg efter sted
søkefeltet

UTM position
X: 279700 Y: 622240

Vælg korttype
Vandreløbs kort 1:500.000

UTM- og gradnet
Ingen

Papirformat (kunns oplyst)
60 x 84 cm (66.4 x 45 cm)

Navnet på kortet
Indstillet kortet navn

Kortmuligheder
Plakat

Kortnavn: Vandreløbs (Ternøngskarten)
1:50.000
Størrelse: 60 x 84 cm
Pris: 195,00 kr

Læg i kurv